

COMMUNE DE CASTELNAU DE MÉDOC

Propriété de CASTELNAU DE MÉDOC

PLAN DE BORNAGE ET DE RECONNAISSANCE DES LIMITES POUR EXTRACTION DU CHEMIN RURAL

N°2018-06-03	31/01/2019	Section : AW	Coordonnées CC 45	Resp : BB	PLAN DRESSE SUITE A LA REUNION DE BORNAGE LES COTES ET SURFACES SONT DEFINITIVES
Echelle 1/1000	Initial	N°: 10-11-26	Nivellement Sans objet	Des : ADS	
				Ter : AS	

saugex
GEOMETRES EXPERTS ASSOCIES

OGE N°88614

B.Bertin
M.Abadie
J.M.Girodet
J.Poirier

Siège social:
148 Av du Taillan
33320 Eysines
T: 0556288054
F: 0556576621
saugex@gmail.com

Agence:
62 Av Montesquieu
33160 St Médard J
T: 0556957133

Agence:
33290 Ludon
Médoc
T: 0557881012

Fait en quatre pages à EYSINES
le 31/01/2019

B. BERTIN
Géomètre Expert

Chemin Rural
Commune de Castelnau de Médoc
Représentée par Mme TEXEIRA

Signature précédée
de la mention "Lu et approuvé"





du et approuvé
le Maire,
Eric ARRIGONI

AW N°10-11-26

Acquéreur mandaté
Société FRANCELOT

Représentée par M. Jean-Marc VEYSSET
Signature précédée
de la mention "Lu et approuvé"

LEGENDE

-  Limite bornée
-  Application cadastrale
-  Piquet nouveau
-  Pour extraction du chemin rural
Superficie = 397m²

4/4

